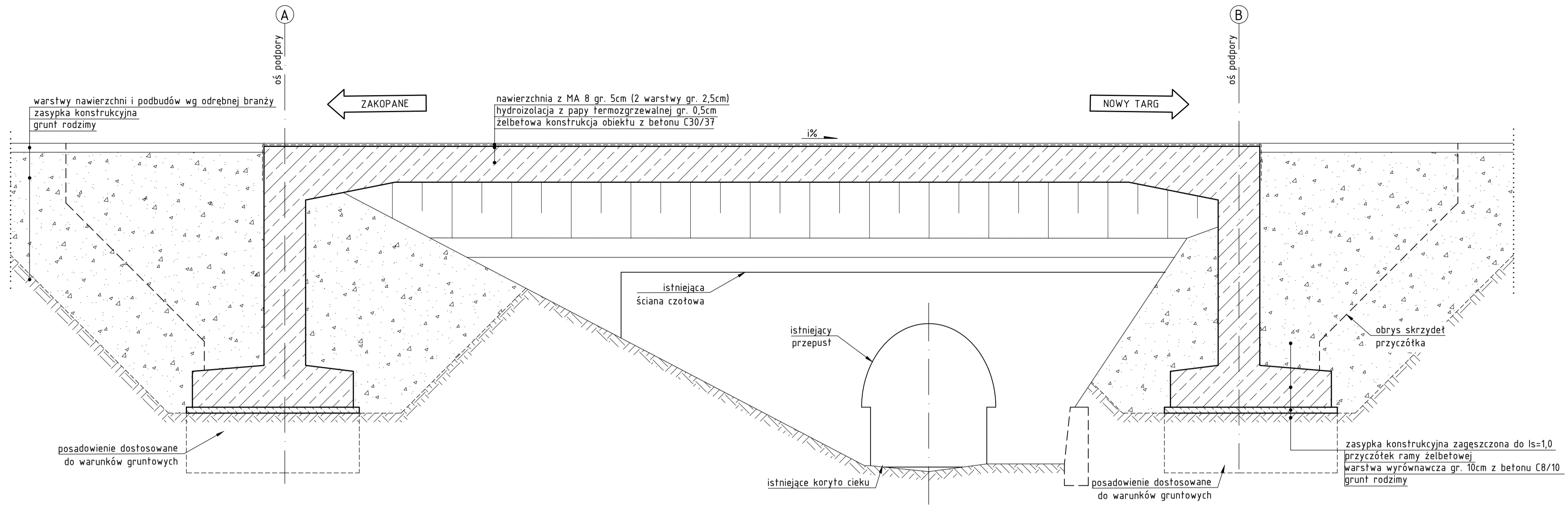
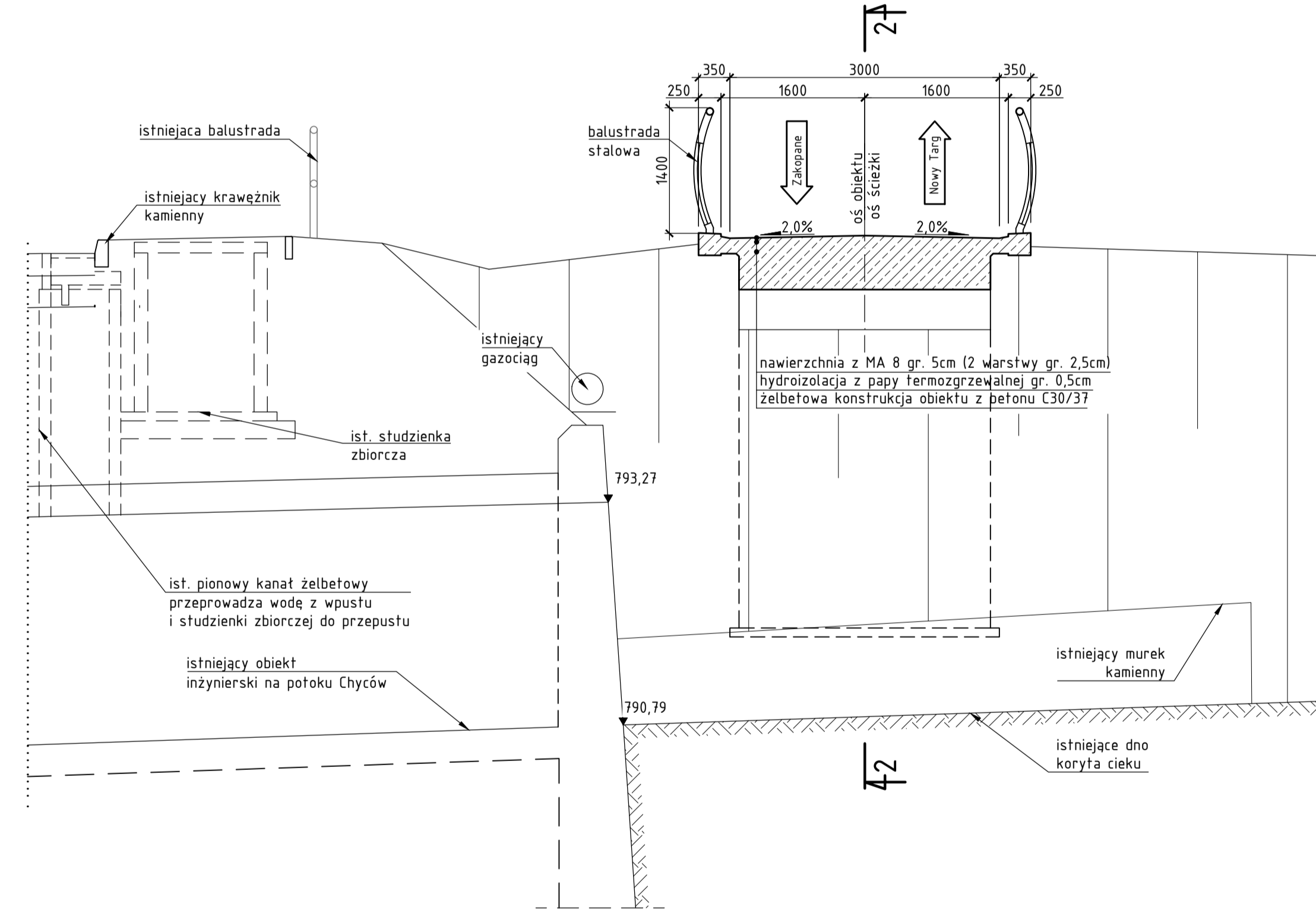


Przekrój podłużny 2-2
skala 1:50

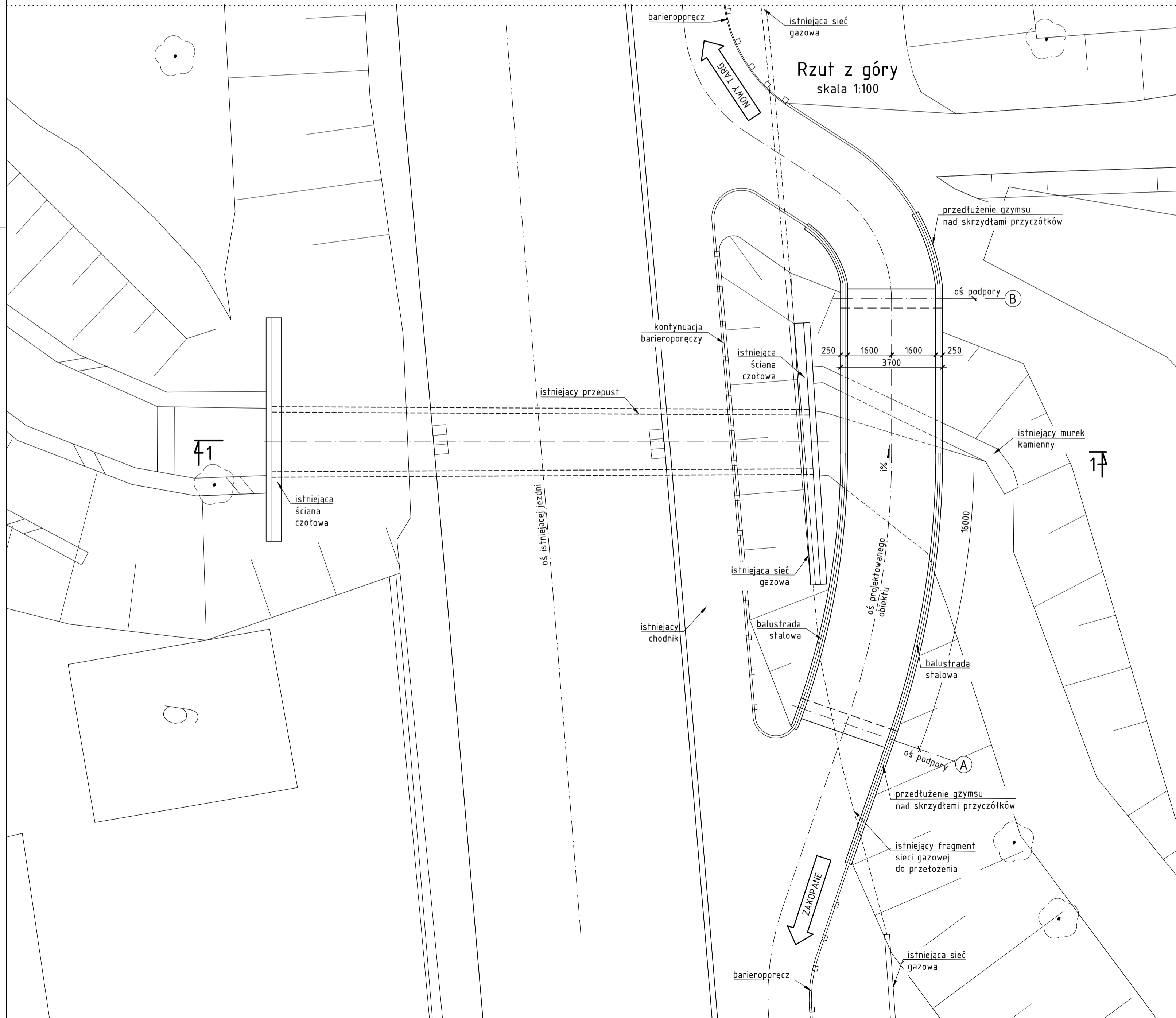







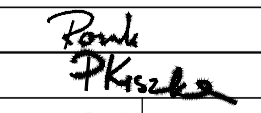
Przekrój poprzeczny 1-1
skala 1:50



UWAGA:
- i% - spadek podłużny na obiekcie
dostosowany do niwelety istniejącej drogi

Rzut z góry
skala 1:100



 PROGRAM REGIONALNY NARODOWA STRATEGIA SPÓJNOŚCI		 Małopolska		 UNIA EUROPEJSKA EUROPEJSKI FUNDUSZ ROZWOJU REGIONALNEGO	
 Inwestor: Zarząd Dróg Wojewódzkich w Krakowie ul. Głowackiego 56 30 - 085 Kraków		Biuro projektowe:  PRACOWNIA INŻYNIERSKA KLOTOIDA ul. J. H. 5, 31-001 Kraków tel. (12) 358-17-25; (012) 311-33-74 fax (12) 358-56-10; e-mail: biuro@klotoida.pl			
Nazwa opracowania/Nazwa obiektu budowlanego: Opracowanie Koncepcji Programowej Budowy I Etapu Zintegrowanej Sieci Tras Rowerowych w Województwie Małopolskim z podziałem na zadania: Zadanie nr 5 - VeloDunajec (VD) - odc.1					
Adres obiektu budowlanego:		Województwo: <i>małopolskie</i>		Powiat: <i>łatzański</i>	
Część:		KONCEPCJA PROGRAMOWA			
Funkcja:		Imię, Nazwisko:		Uprawnienia/Specjalność:	
Branża:		MOSTOWA			
Projektant:		mgr inż. Roman KORZEŃ		MAP/0115/PROM/07	
Projektant:		inż. Paweł KISZKA			
Nazwa rysunku:		Obiekt nr 1. Widok z góry i przekrój.			Nr rys. 2.1 Wersja: 03
<small>Prawo autorskie zastrzeżone, liczenie z prawem reprodukcji lub udostępnienia osobom trzecim. niniejszego rysunku lub jego części bez upoważnienia Inwestora.</small>					
		Kraków, październik 2015r.		Opracowanie: 689-MTR	